

Ing. Vašítek Karel

VÁŠ DOPIS ZNAČKY/ZE DNE

6. 9. 2022

NAŠE ZNAČKA

PM-41749/2022/5203/Kuč

VYŘIZUJE



MÍSTO/DATUM

Brno

12. 10. 2022

Kostelec, rekonstrukce propustku na toku Malšinka

(K.ú. Kostelec u Kyjova; ORP Kyjov; kraj Jihomoravský; ČHP 4-17-01-0730)

Charakteristika akce:

Dne 6. 9. 2022 nám byla předložena žádost s projektovou dokumentací o vyjádření ke stavbě „Kostelec, rekonstrukce propustku na toku Malšinka“. Investorem je Obec Kostelec u Kyjova. Projektantem je pan Ing. Karel Vašítek.

Předmětem projektové dokumentace je rekonstrukce poškozeného propustku, který je zborcený a tvoří překážku na DVT Malšinka. Propustek bude vybudován z prefabrikovaných rámových dílů 2,0/1,0 m délky 8,5 m. Vtok a odtok z propustku bude opatřen betonovým čelem, které bude zavázáno do dna a svahů koryta.

DVT Malšinka IDVT 10206009 je ve správě Povodí Moravy, s.p. – provoz Veselí nad Moravou, vedoucí provozu: Ing. Lukáš Navrátil, mob.: 602 756 291, mail.: Navratil@pmo.cz.

Stavba se nachází v záplavovém území DVT Malšinka v rozlivu Q_{100} a Q_{20} a v AZZÚ DVT Malšinka.

Řešená lokalita se nachází ve vodním útvaru povrchových vod DYJ_1270 Kyjovka (Stupava) od pramene po tok Hruškovice.

Stanovisko správce povodí a správce DVT Malšinka

Na základě ustanovení § 54 odst. 4 zákona č.254/2001 Sb., o vodách a o změně některých zákonů (vodní zákon) vydává Povodí Moravy, s. p., jako správce povodí a správce dotčeného vodního toku následující

s t a n o v i s k o:

a) Z hlediska zájmů daných platným Národním plánem povodí Dunaje a Plánem dílčího povodí Dyje [ustanovení § 24 až § 26 vodního zákona) je uvedený záměr možný, protože lze předpokládat, že záměrem nedojde ke zhoršení chemického stavu a ekologického stavu/potenciálu dotčených útvarů povrchových vod a chemického stavu a kvantitativního stavu útvarů podzemních vod, a že nebude znemožněno dosažení jejich dobrého stavu/potenciálu. Toto hodnocení vychází z posouzení souladu daného záměru s výše uvedenými platnými dokumenty. Předpokládáme, že uvedený záměr vzhledem ke svému charakteru, velikosti a dopadu nebude mít vliv na stav vodního útvaru.

b) Z hlediska dalších zájmů chráněných zákonem č. 254/2001 Sb., o vodách a o změně některých zákonů, souhlasíme s uvedeným záměrem za dodržení podmínek:

1. Propustek a manipulační pruh vodního toku (min. 6 m od břehových hran) musí umožňovat pojezd mechanizace správce toku do 30 tun a nebudou zde osazovány žádné nadzemní prvky
2. Požadujeme zahájení stavby oznámit min. 5 pracovních dní předem na PM, s.p. - provoz Veselí nad Moravou, úsekový technik
3. Zástupce PM, s.p. provozu Veselí nad Moravou bude pozván k dalším jednáním a k závěrečné prohlídce stavby
4. Správci toku (úsekový technik) bude předáno zaměření skutečného provedení stavby (ve výskovém systému Bpv s navázáním na JTSC) v tištěné i digitální podobě.

Upozornění:

- Povodí Moravy, s.p. nebude odpovídat za případné škody, které mohou investorovi vzniknout na majetku při průchodu velkých vod. Každý vlastník stavby a zařízení v korytech vodních toků nebo sousedících s nimi je povinen udržovat svůj majetek v řádném a staticky bezpečném stavu tak, aby byl zabezpečen proti škodám způsobeným vodou, odchodem ledů a neohrožoval plynulý chod vod, a to i v případě povodní (zákon č. 254/2001 Sb. ve znění pozdějších předpisů, § 52, § 85).
- Povodí Moravy, s.p. nepřevzme nic z nově budovaného do své správy ani majetku.
- V průvodní zprávě je mylně uveden účel stavby a v souhrnné zprávě jsou taktéž nesrovnalosti.

Doba platnosti tohoto stanoviska je 2 roky, nebude-li využito pro vydání platného rozhodnutí nebo opatření vodoprávního nebo jiného správního úřadu.

Ing. Jan Pešek

vedoucí útvaru správy povodí

Na vědomí: Povodí Moravy, s.p. – provoz Veselí nad Moravou

Městský úřad Kyjov

odbor životního prostředí a územního plánování

Masarykovo nám. 30, 697 01 Kyjov, pracoviště Masarykovo nám. 1
tel: 518 697 559, e-mail: p.pokorak@mukyjov.cz, ID datové schránky: f28bdah

č.j.: OŽPÚP96730/22/ozp_sek
spis. značka: OŽPÚP18084/2022/ozp_sek

Kyjov 4. října 2022

Karel Vašítek
Lideřovská 14
696 61 Vnorovy

Vyjádření odboru životního prostředí a územního plánování a závazné stanovisko dle stavebního zákona

Podáním ze dne 6.9.2022 jste pod č. j. OŽPÚP88491/22/ozp_sek požádali odbor životního prostředí a územního plánování Městského úřadu Kyjov o vyjádření k projektové dokumentaci stupeň „DUR + DSP“, datum 06/2022, zakázkové číslo 59/2022, akce „**Kostelec, rekonstrukce propustku na toku Malšinka**“, pozemky p. č. 297/1, 1935, 2116, 1022/17 k. ú. Kostelec u Kyjova.

Investorem akce je: Obec Kostelec, IČ 00285005, Kostelec č.p.260, 696 51 Kostelec.

Projektovou dokumentaci zpracoval: Ing. Karel Vašítek, číslo autorizace 1300755, Lideřovská 14, 696 61 Vnorovy, Lideřovice.

Stručný popis: Jedná se o rekonstrukci stávající stavby. Bude provedena rekonstrukce propustku délky 8,5 m, průtočný profil je $H \times B = 1,0 \times 2,0$ m. Na vtoku a výtoku bude opevněno stávající koryto v délce úhrnem 8,5 m.

Stavba bude využívána pro příjezd do polní trati a k lokalitě vinných sklepů Stráně.

Navržený propustek zlepši průtokové poměry, kapacita propustku se zvýší z Q_{10} ($2,6 \text{ m}^3/\text{s}$) na Q_{50} ($8,2 \text{ m}^3/\text{s}$).

Odbor ŽPÚP MěÚ Kyjov se k dokumentaci vyjadřuje podle následujících hledisek:

- 1) Z hlediska ochrany přírody a krajiny - zák. č. 114/1992 Sb., o ochraně přírody a krajiny (dále jen zákon OPK), ve znění pozdějších předpisů.
- 2) Z hlediska zájmů chráněných zákonem č. 254/2001 Sb., o vodách a o změně některých zákonů (dále jen vodní zákon), ve znění pozdějších předpisů a zák. č. 274/2001 Sb., o vodovodech a kanalizacích pro veřejnou potřebu a o změně některých zákonů (dále jen zákon o vodovodech a kanalizacích), ve znění pozdějších předpisů.
- 3) Z hlediska odpadového hospodářství dle § 146 zákona č. 541/2020 Sb., o odpadech, ve znění pozdějších předpisů.
- 4) Z hlediska ochrany ovzduší podle § 11 odst. 3 zákona č. 201/2012 Sb., o ochraně ovzduší, ve znění pozdějších předpisů.
- 5) Z hlediska ochrany zemědělského půdního fondu podle zák. č. 334/1992 Sb., o ochraně zemědělského půdního fondu, ve znění pozdějších předpisů.
- 6) Z hlediska ochrany lesního půdního fondu a hospodaření v lesích podle zák. č. 289/1995 Sb., o lesích a o změně a doplnění některých zákonů, ve znění pozdějších předpisů.
- 7) Z hlediska územního plánování podle zák. č. 183/2006 Sb., o územním plánování a stavebním řádu (stavební zákon), ve znění pozdějších předpisů.

Vlastní vyjádření:

ad 1) Dle ust. § 4 odst. 2 zákona č. 114/1992 Sb., o ochraně přírody a krajiny, ve znění pozdějších předpisů (dále jen „zákon OPK“) je vodní tok a jeho údolní niva významným krajinným prvkem (dále jen „VKP“), který je chráněn před poškozováním a ničením. Jelikož předmětná stavba zasahuje do vodního toku Malšinka, musí si ten, kdo takový zásah zamýšlí, opatřit závazné stanovisko k zásahu do významného krajinného prvku podle ust. § 4 odst. 2 zákona OPK orgánu ochrany přírody MěÚ Kyjov OŽPÚP. O vydání závazného stanoviska k zásahu do VKP již bylo požádáno.

Jelikož se v okolí stavby vyskytují dřeviny, požadujeme veškeré stavební práce provádět v souladu s normou ČSN 83 9061 – ochrana stromů, porostů a vegetačních ploch při stavebních pracích. S touto normou musí být prokazatelně seznámeny odpovědné osoby, které výše uvedené práce budou provádět.

Upozorňujeme, že pokud si uvedený záměr vyžádá kácení dřevin rostoucích mimo les (tj. i zapojených porostů dřevin o ploše nad 40 m²), musí si ten, kdo kácení dřevin zamýšlí, opatřit povolení orgánu ochrany přírody/závazné stanovisko, pokud se jedná o kácení dřevin pro účely stavebního záměru (orgánem ochrany přírody je v tomto případě OÚ Kostelec), v souladu s ust. § 8 zákona č. 114/1992 Sb., o ochraně přírody a krajiny, ve znění pozdějších předpisů (dále „zákon OPK“) a vyhláškou č. 189/2013 Sb., o ochraně dřevin a povolování jejich kácení, ve znění pozdějších předpisů (dále jen „Vyhláška“).

Kácení dřevin je možné pouze ve výjimečných případech, neexistuje-li jiné řešení, a to po vyhodnocení estetického a funkčního významu dřevin v souladu s ust. § 8 zákona OPK a Vyhláškou.

Za vykácené dřeviny může orgán ochrany přírody, který kácení dřevin povolil, uložit dle § 9 zákona OPK provedení náhradní výsadby. Upozorňujeme, že kácení dřevin bývá přednostně situováno do období vegetačního klidu, což je obecně v rozmezí od 1. listopadu do 31. března běžného roku.

Vyřizoval:



ad 2) Realizace stavby propustku podléhá vydání souhlasu vodoprávního úřadu dle §17 odst. 1, písm. a) a c) vodního zákona. O souhlas je možno požádat vodoprávní úřad MěÚ Kyjov, OŽPÚP žádostí, doloženou dle ust. § 16 vyhl. č. 183/2018 Sb., o náležitostech rozhodnutí a dalších opatření vodoprávního úřadu a o dokladech předkládaných vodoprávnímu úřadu.

Formulář žádosti je možno stáhnout z internetových stránek města Kyjov – www.mestokyjov.cz (v sekci Městský úřad – odbory úřadu - odbor životního prostředí a územního plánování – formuláře odboru životního prostředí a územního plánování - oddělení životního prostředí – vodní hospodářství – formulář 111.

Vyřizovala:



ad 3) Původce stavebních a demoličních odpadů, které sám nezpracuje, je povinen mít jejich předání podle § 13 odst. 1 písm. e) zákona č. 541/2020 Sb., o odpadech (dále jen „zákon“), v odpovídajícím množství zajištěno písemnou smlouvou před jejich vznikem.

Odpadové hospodářství je založeno na hierarchii odpadového hospodářství, podle níž je prioritou předcházení vzniku odpadu, a nelze-li vzniku odpadu předejít, pak v následujícím pořadí jeho příprava k opětovnému použití, recyklace, jiné využití, včetně energetického využití, a není-li možné ani to, jeho odstranění.

Předání odpadů podle § 13 odst. 1 písm. e) zákona je možné v souladu s hierarchií odpadového hospodářství:

1. přímo nebo prostřednictvím dopravce odpadu pouze do zařízení určeného pro nakládání s daným druhem a kategorií odpadu nebo za podmínek podle § 16 odst. 3 zákona do dopravního prostředku provozovatele takového zařízení,

2. obchodníkovi s odpady s povolením pro daný druh a kategorii odpadu, popřípadě dopravci odpadu určenému tímto obchodníkem.

Vyřizoval: [redacted]

ad 4) Bez připomínek.

Vyřizoval: [redacted]

ad 5) Realizací výše uvedeného záměru dojde k dotčení i pozemku náležejícího do zemědělského půdního fondu. Z tohoto důvodu je třeba postupovat při vlastním provádění prací na tomto pozemku v souladu s ustanovením § 8 zákona č. 334/1992 Sb., o ochraně zemědělského půdního fondu, ve znění pozdějších předpisů.

Vyřizoval: [redacted]

ad 6) Bez připomínek.

Vyřizoval: [redacted]

ad 7)

ZÁVAZNÉ STANOVISKO orgánu územního plánování

Městský úřad Kyjov, odbor životního prostředí a územního plánování, jako orgán územního plánování příslušný podle § 6 odst. 1 písm. e) zákona č. 183/2006 Sb., o územním plánování a stavebním řádu ve znění pozdějších předpisů („stavební zákon“), přezkoumal podle § 96b odst. 3 stavebního zákona z hlediska souladu s politikou územního rozvoje, s územně plánovací dokumentací a z hlediska uplatňování cílů a úkolů územního plánování záměr

„Kostelec, rekonstrukce propustku na toku Malšinka“ dotčené pozemky p. č. 297/1, 1935, 2116, 1022/17 v k. ú. Kostelec u Kyjova dle dokumentace stupeň „DUR, DSP“, č. zakázky 59/2022, datum 02/2021, zodpovědný projektant Ing. Karel Vašík, ČKAIT 1300755.

Stavba propustku je situována napříč místní komunikací vedoucí k lokalitě vinných sklepů.

V místě stavby bude provedena demolice stávajícího propustku.

Řešen bude:

Propustek

Dešťová vpust'

Přeložka dešťové kanalizace

Zapravení komunikace

Záměr je přípustný.

Odůvodnění:

Městský úřad Kyjov, odbor životního prostředí a územního plánování, obdržel dne 6. 9. 2022 žádost, kterou podal:

Ing. Karel Vašítek, Lidéřovská 14, 696 61 Vnorovy

K žádosti o vydání závazného stanoviska byly doloženy tyto podklady:

- dokumentace „**Kostelec, rekonstrukce propustku na toku Malšínska**“ dotčené pozemky p. č. 297/1, 1935, 2116, 1022/17 v k. ú. Kostelec u Kyjova dle dokumentace stupeň „DUR, DSP“, č. zakázky 59/2022, datum 02/2021, zodpovědný projektant Ing. Karel Vašítek, ČKAIT 1300755.

Při vydání závazného stanoviska vycházel orgán územního plánování z následujících podkladů:

- dokumentace doložené žadatelem,
- Politiky územního rozvoje České republiky 2008, která byla schválena dne 20. 7. 2009 usnesením vlády č. 929, v aktualizovaném znění (PÚR),
- Zásad územního rozvoje Jihomoravského kraje vydané Zastupitelstvem Jihomoravského kraje dne 5. 10. 2016 usnesením č. 2891/16/Z 29, datum nabytí účinnosti dne 3. 11. 2016, v aktualizovaném znění (dále jen „ZÚR“),
- Územního plánu Kostelec účinného dnem 10. 7. 2009, Změny č. 1 ÚP Kostelec a Změny č. 3 ÚP Kostelec zpracovatel: Ing. arch. Ivo Kabeláč, pořizovatel: Městský úřad Kyjov (dále jen ÚP Kostelec).

Orgán územního plánování přezkoumal záměr podle § 96b odst. 3 stavebního zákona, zda je přípustný z hlediska souladu s politikou územního rozvoje a územně plánovací dokumentací a z hlediska uplatňování cílů a úkolů územního plánování, či nikoliv:

- Záměr se věcí řešených PÚR nedotýká.
- Na území obce ZÚR nevymezují žádné záměry.

- Záměr je v souladu s ÚP Kostelec.

Dotčený záměr vede částečně v zastavěném a částečně mimo zastavěné i zastavitelné území.

Dotčená část pozemků p.č. 1935, 2116, 1022/17 k.ú. Kostelec u Kyjova leží v zóně zahrad s podrobným regulativem Wa - vodní plochy a toky, ochranné a záchytné příkopy, poldry, mokřady.

Dotčená část parcely 297/1 k.ú. Kostelec u Kyjova leží v zóně obytné v ploše Ba – bydlení v rodinných domcích s příslušenstvím v přípustné kombinaci s obchodní činností, službami, integrovanou drobnou výrobou, hygienicky, dopravně a esteticky neobtěžující sousední pozemky, možnost chovu zvířat v nekomerčním rozsahu, PHO nesmí zasáhnout sousední pozemky.

V obou zónách jsou přípustné zařízení dopravní a technické infrastruktury.

- Záměr je v souladu s cíli a úkoly územního plánování. Konkrétně je dodržena koordinace veřejných

a soukromých zájmů na rozvoji území – § 18 odst. 3 stavebního zákona.

Záměr je v souladu s charakterem území, ve kterém je navrhován - § 19 odst. 1 písm. e) stavebního zákona. Vytváří podmínky pro rozvoj sídelní struktury.

Tento soulad je pro umístění záměru podmínkou nutnou, nikoliv postačující, proto **orgán územního plánování upozorňuje, že v zájmu splnění cílů a úkolů územního plánování je třeba zajistit soulad záměru s prováděcími právními předpisy ke stavebnímu zákonu**, to znamená v podrobnosti rozlišení jednotlivých parcel a objektů splňovat další obecné podmínky pro umístění ve vztahu k sousedním pozemkům, stavbám, veřejným prostranstvím, dopravní a technické

infrastruktury. Přezkoumání uvedeného souladu je uloženo stavebnímu úřadu, příslušnému k vydání územního rozhodnutí - § 90 odst. 1 písm. a) až c) stavebního zákona.

Platnost závazného stanoviska:

Závazné stanovisko platí 2 roky ode dne vydání.

Platnost závazného stanoviska lze prodloužit, pokud se nezměnily podmínky v území.

Závazné stanovisko nepozbývá platnosti:

- a) bylo-li na základě žádosti podané v době jeho platnosti vydáno územní rozhodnutí, společné povolení nebo jiné obdobné rozhodnutí podle jiného zákona a toto rozhodnutí nabylo právní moci,
- b) byla-li na základě návrhu veřejnoprávní smlouvy nahrazující územní rozhodnutí nebo společné povolení podaného v době jeho platnosti uzavřena veřejnoprávní smlouva a tato veřejnoprávní smlouva nabyla účinnosti, nebo
- c) nabyli-li právních účinků územní souhlas nebo společný územní souhlas a souhlas s provedením ohlášeného stavebního záměru vydaný k oznámení stavebního záměru učiněného v době platnosti závazného stanoviska.

Proti tomuto závaznému stanovisku se nelze samostatně odvolat. Proti závaznému stanovisku se lze odvolat prostřednictvím odvolání proti rozhodnutí, ke kterému bylo toto závazné stanovisko vydáno, viz ustanovení § 149 odst. 7 správního řádu.

Přílohy:

- kopie výkresu „Katastrální situační výkres“



Ing. Petr Pokorák
pověřený vedením
odboru životního prostředí a územního plánování

Příloha: -

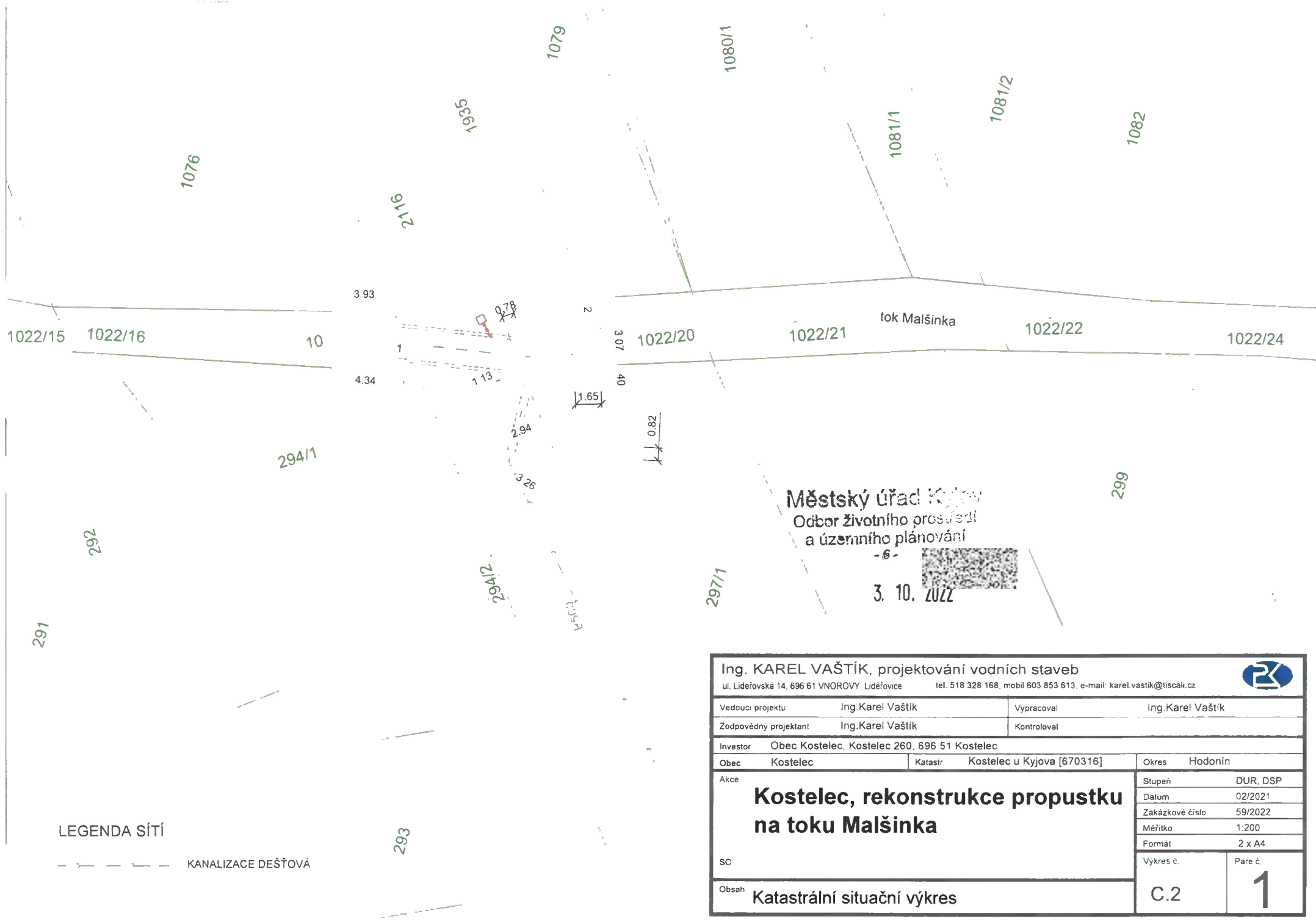
Doručí se:

- Karel Vašítek, Lideřovská 14, 696 61 Vnorovy - DS

Ostatní:

- MěÚ Kyjov, OŽPÚP - spis

Digitálně podepsal Ing. Petr Pokorák
Datum: 04.10.2022 10:43:41 +02:00



Městský úřad Kyjov
Odbor životního prostředí
a územního plánování

3. 10. 2022

LEGENDA SÍTÍ

— — — — — KANALIZACE DEŠŤOVÁ

Ing. KAREL VAŠTÍK, projektování vodních staveb ul. Lideřovská 14, 696 61 VNOROVY, Lideřovice tel. 518 328 168, mobil 603 853 613, e-mail: karel.vastik@tiscali.cz												
Vedoucí projektu		Ing. Karel Vašík		Vypracoval		Ing. Karel Vašík						
Zodpovědný projektant		Ing. Karel Vašík		Kontroloval								
Investor							Obec Kostelec, Kostelec 260, 696 51 Kostelec					
Obec		Kostelec		Katastr		Kostelec u Kyjova [670316]		Okres		Hodonín		
Akce		Kostelec, rekonstrukce propustku na toku Malšinka					Stupeň		DUR, DSP			
SO							Datum		02/2021			
Obsah							Zakázkové číslo		59/2022			
							Měřítko		1:200			
				Formát		2 x A4		Výkres č.		Pare č.		
		Katastrální situační výkres					C.2		1			



EG.D, a.s., Lidická 1873/36, Černá Pole, 602 00 Brno

Vašík Karel, Ing.
Ing. Karel Vašík
Lideřovská 14
69661 Vnorovy - Lideřovice

Hodonín 09.09.2022

**Vyjádření o existenci zařízení distribuční soustavy (elektrická síť)
ve vlastnictví EG.D, a.s. a podmínkách práce v jeho blízkosti**

Investor stavby: Obec Kostelec
Název stavby: Kostelec, rekonstrukce propustku na toku Malšinka
Místo stavby: KÚ Kostelec u Kyjova (670316), žadatelem
vyznačené zájmové území

Toto vyjádření slouží pro informaci o stávajícím elektrickém zařízení distribuční soustavy, vlastněném a provozovaném společností EG.D, a.s., a není vyjádřením pro územní a stavební řízení.

Pro získání vyjádření k územnímu a stavebnímu řízení, prosím, postupujte dle níže uvedených bodů. Kontakty na správce zařízení jsou uvedeny v závěru tohoto vyjádření.

V zájmovém území výše uvedené stavby se nachází:

Nadzemní vedení NN

Dovolte, abychom Vás upozornili, že dotčené venkovní elektrické vedení je provozováno ve veřejném zájmu a chráněno zákonem. Při provádění stavebních prací a následně při užívání hotové stavby je proto nutné zajistit, aby nedošlo k jeho poškození ani k ohrožení jeho bezpečného a spolehlivého provozu zejména tím, že zajistíte:

1. Zpracování podmínek, uvedených v tomto vyjádření, a zakreslení trasy vedení, vyskytujícího se v zájmovém území, do projektové dokumentace s podrobným zákresem a okótováním umístění stavby.
2. Předložení projektové dokumentace se zpracovanými podmínkami správci zařízení k vydání souhlasu s činností a stavbou v blízkosti zařízení distribuční soustavy. Žádost o souhlas s činností

EG.D, a.s.

Poskytování informací k sítím
Husova 3947/1
695 01 Hodonín
www.egd.cz



Naše Zlínka

E7456-26205173

Sídlo společnosti:
Lidická 1873/36
Černá Pole
602 00 Brno
Společnost je zapsána
v Obchodním rejstříku
vedeném Krajským soudem
v Brně, v oddílu B, vložce 8477
IČ: 280 85 400
DIČ: CZ28085400

a stavbou v blízkosti zařízení je možné podat elektronickým způsobem na www.egd.cz → **Souhlas s činností a stavbou v blízkosti zařízení.**

3. Při provádění stavebních prací nesmí dojít k poškození a znepřístupnění zařízení distribuční soustavy.
4. Provádění stavebních prací v blízkosti venkovního elektrického vedení přináší zvýšené riziko ohrožení života nebo zdraví elektrickým proudem a zvýšené riziko poškození majetku. Při provádění stavby je povinností všech zúčastněných osob zajistit dodržování požadavků bezpečnosti a ochrany zdraví při práci, což mj. stanovuje Stavební zákon č. 183/2006 Sb., Zákon o BOZP č. 309/2006 Sb., a nařízení vlády č. 591/2006 Sb. Z tohoto důvodu je nutné, abyste zajistili:
 - a. Provádění výkopových prací v blízkosti nadzemního vedení NN tak, aby nedošlo k narušení jejich stability a uzemňovací soustavy, nebo nebyl jinak ohrožen provoz tohoto zařízení a bezpečnost osob.
 - b. Dodržování platných ustanovení norem stanovujících podmínky pro práci v blízkosti elektrických vedení ČSN EN 50 110-1 a PNE 33 3302, zvláště pak minimální dovolené vzdálenosti od vedení:

Vybrané vzdálenosti/provedení vodičů	Holé vodiče	Izolované vodiče
Nad budovami		
Nad neschůdnými částmi (sklon > 15°), vzdorující ohni	0,5 m	0,3 m
Nad schůdnými částmi (sklon ≤ 15°), vzdorující ohni	4 m	3 m
Na budovách		
K budovám a jejich částem nebo vybavením	0,2 m	0,1 m
Kolem zedních oken		
Před oknem (pouze stávající vedení)	2 m	1 m
Nad oknem	0,2 m	0,2 m
Vedle okna	0,5 m	0,5 m
Pod oknem	1 m	1 m
Kolem střešních oken		
Před oknem	3 m	2 m
Nad oknem	1 m	1 m
Vedle okna	1 m	1 m
Pod oknem	1 m	1 m

5. Výsledná stavba musí splňovat obecné požadavky na výstavbu a nesmí svým stavem ohrožovat životy, zdraví, bezpečnost nebo majetek třetích osob. **Upozorňujeme, že pokud nebudou dodrženy stanovené vzdálenosti od venkovního elektrického vedení, půjde o porušení těchto obecných požadavků, což v krajním případě může znamenat i nemožnost užívání stavby nebo nařízení odstranění stavby dle Stavebního zákona 183/2006 Sb.**



6. Ohlášení jakéhokoliv poškození distribučního a sdělovacího zařízení na telefonním čísle Nonstop linky EGD **800 22 55 77**.

Kontakty správců zařízení:

VN+NN



Vyjádření má platnost do 09.09.2024.

Upozorňujeme na možnou polohovou odchylku vedení v přiložené situaci s informativním zákresem sítí.

Do přiložené a námi orazítované situace jsme **informativně** zakreslili:

- zeleně čárkovaně nadzemní vedení NN

Ke všem dalším, souvisejícím jednáním předložte, prosím, toto vyjádření.

Vyjádření nenahrazuje a neuvádí připojovací podmínky. V případě, že požadujete připojení nového odběrného místa, můžete podat žádost elektronicky na www.egd.cz.

S přátelským pozdravem

EG.D, a.s.



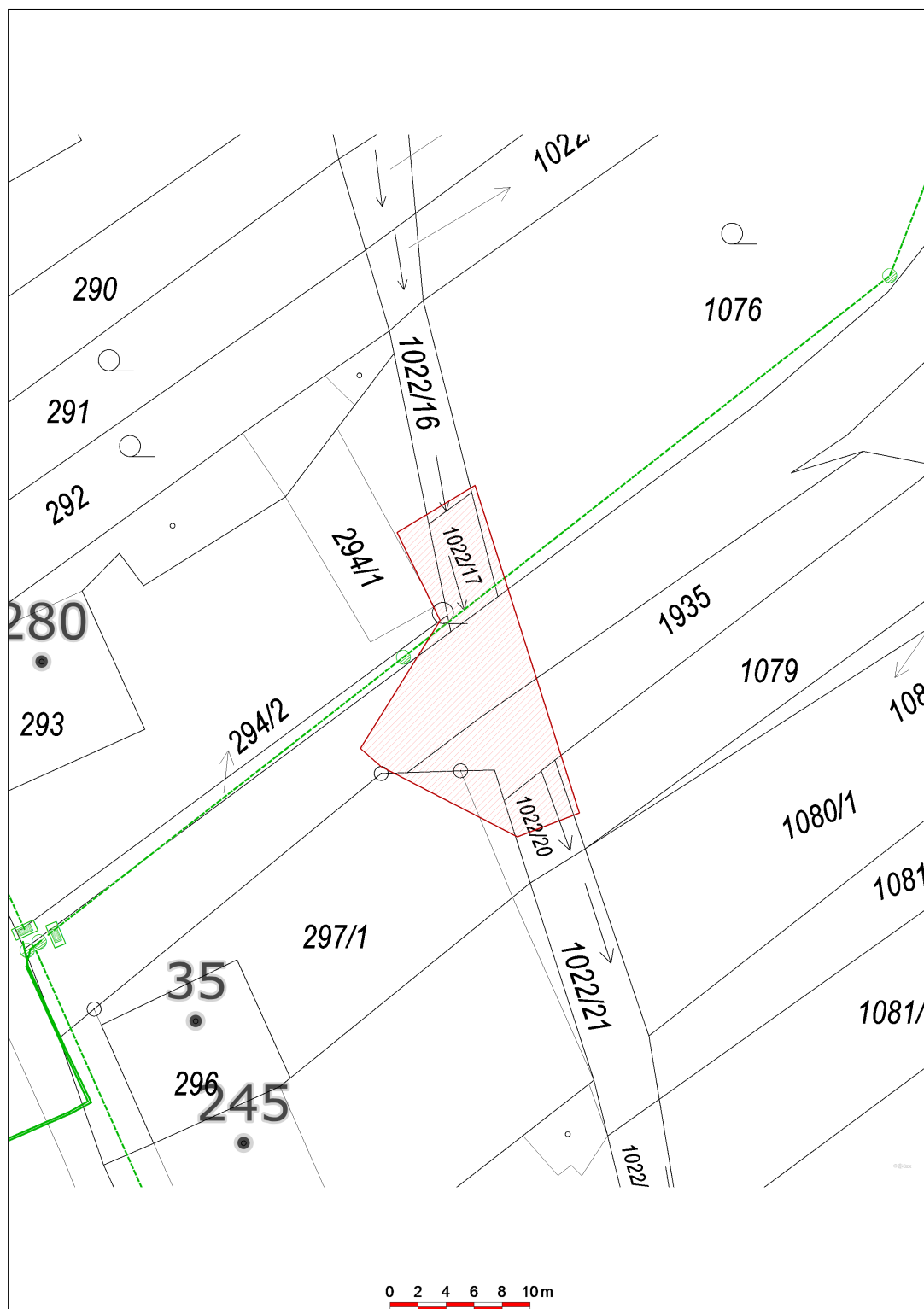
eg.d

EG.D, a.s.
Lidická 1873/36, Černá Pole, 602 00 Brno

001

Příloha: Orazítovaná situace s informativním zákresem sítí

Informativní zákres sítí **elektro** k žádosti 26205173



Datum 09.09.2022

eg·d

001

EG.D, a.s.
Lidická 1873/36, Černá Pole, 602 00 Brno

Ing. Karel Vašík
Lideřovská 14
696 61 Vnorovy - Lideřovice

Hodonín, 05.10.2022

Souhlas s činností a stavbou v blízkosti zařízení distribuční soustavy (elektrická síť) ve vlastnictví EG.D, a.s.

Název stavby: Kostelec, rekonstrukce propustku na toku Malšinka
Místo stavby: KÚ Kostelec u Kyjova (670316), žadatelem vyznačené zájmové území

Toto vyjádření slouží pro potřeby řádného umístění, výstavby a užívání stavby a je vyjádřením pro územní a stavební řízení.

V zájmovém území výše uvedené stavby se nachází:

Nadzemní vedení NN

Na základě předložené projektové dokumentace **udělujeme souhlas** s provedením výše uvedené akce v blízkosti zařízení distribuční soustavy, který se vztahuje k Vyjádření o existenci zařízení distribuční soustavy č. 26205173, s platností do 09.09.2024, při splnění následujících podmínek.

Dotčené venkovní elektrické vedení je provozováno ve veřejném zájmu a chráněno zákonem. Při provádění stavebních prací a následně při užívání hotové stavby je proto nutné zabezpečit, aby nedošlo k jeho poškození ani k ohrožení jeho bezpečného a spolehlivého provozu zejména tím, že zajistíte:

1. Případná kolize s distribučním zařízením v majetku EG.D, a.s. (dále jen EGD), bude řešena přeložkou ve smyslu § 47 zákona č. 458/2000 Sb., v platném znění (přeložku rozvodného zařízení zajišťuje jeho vlastník na náklady toho, kdo potřebu přeložky vyvolal).
2. **Upozorňujeme, že zemní práce nesmí narušit stabilitu podpěrných bodů!** Výkopové práce do hloubky 1 m provádět v min. vzdálenosti 1 m od stožárů. U výkopů ve větší hloubce se musí stanovit vzdálenost od stožáru individuálně (nutné projednat s EGD!!!).
3. Případné betonové základy včetně oplocení a obrubníků je nezbytné umístit minimálně 1 m od podpěrných bodů nadzemního vedení NN
4. V důsledku stavebních prací nesmí dojít k poškození a zneprůstupnění

EG.D, a.s.
Regionální správa
Hodonín
Husova 3947/1
695 01 Hodonín
www.egd.cz



Náše značka
M49992-27070762

Sídlo společnosti:
Lidická 1873/36
Černá Pole
602 00 Brno
Společnost je zapsána
v Obchodním rejstříku
vedeném Krajským soudem
v Brně, v oddílu B, vložce 8477
IČ: 280 85 400
DIČ: CZ28085400

venkovního elektrického vedení.

5. Provádění stavebních prací v blízkosti venkovního elektrického vedení přináší zvýšené riziko ohrožení života nebo zdraví elektrickým proudem a zvýšené riziko poškození majetku. Při provádění stavby je povinností všech zúčastněných osob zajistit dodržování požadavků bezpečnosti a ochrany zdraví při práci, což mj. stanovuje Stavební zákon č. 183/2006 Sb., Zákon o BOZP č. 309/2006 Sb. a nařízení vlády č. 591/2006 Sb. Z tohoto důvodu je nutné:
 - a) Provádět výkopové práce v blízkosti nadzemního vedení NN tak, aby nedošlo k narušení jejich stability a uzemňovací soustavy nebo nebyl jinak ohrožen provoz tohoto zařízení a bezpečnost osob.
 - b) Dodržovat platná ustanovení norem, stanovujících podmínky pro práci v blízkosti elektrických vedení ČSN EN 50 110-1, PNE 33 3302 a PNE 33 0000-6, zvláště pak minimální dovolené vzdálenosti od vedení:

Minimální dovolené vzdálenosti	Holé vodiče	Izolované vodiče
Nad budovami		
Nad neschůdnými částmi (sklon $> 15^\circ$), vzdorující ohni	0,5 m	0,3 m
Nad schůdnými částmi (sklon $\leq 15^\circ$), vzdorující ohni	4 m	3 m
Na budovách		
K budovám a jejich částem nebo vybavením	0,2 m	0,1 m
Kolem zedních oken		
Před oknem (pouze stávající vedení)	2 m	1 m
Nad oknem	0,2 m	0,2 m
Vedle okna	0,5 m	0,5 m
Pod oknem	1 m	1 m
Kolem střešních oken		
Před oknem	3 m	2 m
Nad oknem	1 m	1 m
Vedle okna	1 m	1 m
Pod oknem	1 m	1 m

6. Výsledná stavba bude splňovat obecné požadavky na výstavbu a nesmí svým stavem ohrožovat životy, zdraví, bezpečnost nebo majetek třetích osob. **Upozorňujeme, že pokud nebudou dodrženy stanovené vzdálenosti od venkovního elektrického vedení, půjde o porušení těchto obecných požadavků, což v krajním případě může znamenat**



**i nemožnost užívání stavby nebo nařízení odstranění stavby dle
Stavebního zákona 183/2006 Sb.**

7. Ohlášení jakéhokoliv poškození distribučního a sdělovacího zařízení na
telefonním čísle Nonstop linky EGD **800 22 55 77**.

Kontakty správců zařízení:

VN+NN:



**Ke všem dalším, souvisejícím jednáním předložte, prosím, toto
vyjádření.**

S přátelským pozdravem

EG.D, a.s.



eg-d

EG.D, a.s.

Lidická 1873/36, Černá Pole, 602 00 Brno

001

VYJÁDŘENÍ O EXISTENCI SÍTĚ ELEKTRONICKÝCH KOMUNIKACÍ
společnosti CETIN a.s.
(„Vyjádření“)

A VŠEOBECNÉ PODMÍNKY OCHRANY SÍTĚ ELEKTRONICKÝCH KOMUNIKACÍ
společnosti CETIN a.s.
(„Všeobecné podmínky ochrany SEK“)

toto Vyjádření a Všeobecné podmínky ochrany SEK je vydané dle ustanovení § 101 zákona č. 127/2005 Sb., o elektronických komunikacích a o změně některých souvisejících zákonů, v platném znění („**Zákon o elektronických komunikacích**“), a dle ustanovení § 161 zákona č. 183/2006 Sb., o územním plánování a stavebním řádu, v platném znění („**Stavební zákon**“), a dle příslušných ustanovení zákona č. 89/2012 Sb., občanského zákoníku, v platném znění („**Občanský zákoník**“)

Číslo jednací: 770194/22

Číslo žádosti: 0122 037 812 („Žádost“)

Název akce („ Stavba “)	Kostelec, rekonstrukce propustku na toku Malšinka	
Důvod vydání Vyjádření („ Důvod vyjádření “)	Společné územní a stavební řízení	
Žadatel	Vašítek Karel, Ing.	
Stavebník	Obec Kostelec, 260/260, Kostelec, 69651	
Zájmové území	Okres	Hodonín
	Obec	Kostelec
	Kat. území / č. parcely	Kostelec u Kyjova
Platnost Vyjádření	9. 9. 2024 („Den konce platnosti Vyjádření“)	

Žadatel Žádostí určil a vyznačil Zájmové území, jakož i určil Důvod Vyjádření.

Na základě určení a vyznačení Zájmového území Žadatelem a na základě určení Důvodu Vyjádření vydává společnost CETIN a.s. následující Vyjádření:

Nedojde ke střetu se sítí elektronických komunikací (dále jen „**SEK**“) společnosti a.s.

- (I) Na Žadatelem určeném a vyznačeném Zájmovém území se nevyskytuje SEK společnosti CETIN a.s.
- (II) Společnost CETIN a.s. **souhlasí, aby** Stavebník a/nebo Žadatel, je-li Stavebníkem v Zájmovém území vyznačeném v Žádosti, **provedl stavbu a/nebo činnosti** povolené příslušným správním rozhodnutím vydaným dle Stavebního zákona.
- (III) Stavebník nebo jím pověřená třetí osoba je povinen řídit se Všeobecnými podmínkami ochrany SEK, které jsou nedílnou součástí Vyjádření.

Vyjádření je platné pouze pro Zájmové území určené a vyznačené Žadatelem, jakož i pro Důvod Vyjádření stanovený a určený Žadatelem v Žádosti.

Vyjádření pozbývá platnosti i) v Den konce platnosti Vyjádření, ii) změnou rozsahu Zájmového území či změnou Důvodu Vyjádření uvedeného v Žádosti a/nebo iii) jakýmkoliv porušením kterékoliv povinnosti stanovené Všeobecnými podmínkami ochrany SEK, to vše v závislosti na tom, která ze skutečností rozhodná pro pozbytí platnosti Vyjádření nastane nejdříve.

Číslo jednací: 770194/22

Číslo žádosti: 0122 037 812

Společnost CETIN a.s. vydáním tohoto Vyjádření poskytla Žadateli pro Žadatelem určené a vyznačené Zájmové území veškeré informace o SEK dostupné společnosti CETIN a.s. ke dni podání Žádosti.

Ze strany společnosti CETIN a.s. může v některých případech docházet ke zpracování Vašich osobních údajů. Ke zpracování Vašich osobních údajů dochází vždy v souladu s platnými právními předpisy. Konkrétní zásady a podmínky zpracování osobních údajů společností CETIN a.s. jsou dostupné na stránce <https://www.cetin.cz/zasady-ochrany-osobnich-udaju>.

V případě dotazů k Vyjádření kontaktujte prosím asistenční linku 238 461 111.

Přílohami Vyjádření jsou:

- *Všeobecné podmínky ochrany SEK*
- *Situační výkres (obsahuje Zájmové území určené a vyznačené Žadatelem a výřezy účelové mapy SEK)*

Vyjádření vydala společnost **CETIN a.s.** dne: 9. 9. 2022.



Českomoravská 2510/19, Libeň
190 00 Praha 9
DIČ: CZ04084063

102

VŠEOBECNÉ PODMÍNKY OCHRANY SÍTĚ ELEKTRONICKÝCH KOMUNIKACÍ společnosti CETIN a.s.**1. PLATNOST VŠEOBECNÝCH PODMÍNEK**

- i) Tyto Všeobecné podmínky ochrany sítě elektronických komunikací (dále jen „VPOSEK“) tvoří součást Vyjádření (jak je tento pojem definován níže v článku 2 VPOSEK).
- ii) V případě rozporu mezi Vyjádřením a těmito VPOSEK mají přednost ustanovení Vyjádření, pokud není těmito VPOSEK stanoveno jinak.

2. DEFINICE

Níže uvedené termíny, jsou-li použity v těchto VPOSEK a uvozeny velkým písmenem, mají následující význam:

„**CETIN**“ znamená CETIN a.s. se sídlem Českomoravská 2510/19, Libeň, 190 00 Praha 9, IČO: 04084063, zapsaná v obchodním rejstříku vedeném Městským soudem v Praze pod spz. B 20623;

„**Občanský zákoník**“ znamená zákon č. 89/2012 Sb., občanský zákoník, ve znění pozdějších předpisů;

„**POS**“ je zaměstnanec společnosti CETIN, pověřený ochranou sítě, Tomáš Zaremba, tel.: 775 346 360, e-mail: tomas.zaremba@cetin.cz;

„**Den**“ je kalendářní den;

„**Příslušné požadavky**“ znamená jakýkoli a každý příslušný právní předpis, vč. technických norem, nebo normativní právní akt veřejné správy či samosprávy, nebo jakékoli rozhodnutí, povolení, souhlas nebo licenci, včetně podmínek, které s ním souvisí;

„**SEK**“ je síť elektronických komunikací ve vlastnictví CETIN;

„**Stavba**“ je stavba a/nebo činnosti ve vztahu, k níž bylo vydáno Vyjádření, a je prováděna Stavebníkem a/nebo Žadatelem v souladu s Příslušnými požadavky, povolená příslušným správním rozhodnutím vydaným dle Stavebního zákona;

„**Situační výkres**“ je výkres, který je přílohou Vyjádření a obsahuje Zájmové území určené a vyznačené Žadatelem v Žádosti a výřezy účelové mapy SEK;

„**Stavebník**“ je osoba takto označená ve Vyjádření;

„**Vyjádření**“ je vyjádření o existenci sítě elektronických komunikací vydané společností CETIN dne 9. 9. 2022 pod č.j. 770194/22;

„**Zájmové území**“ je území označené Žadatelem a/nebo Stavebníkem v Žádosti;

„**Stavební zákon**“ je zákon č. 183/2006 Sb., o územním plánování a stavebním řádu;

„**Zákon o elektronických komunikacích**“ je zákon č. 127/2005 Sb., o elektronických komunikacích a o změně některých souvisejících zákonů, ve znění pozdějších předpisů;

„**Žadatel**“ je osoba takto označená ve Vyjádření.

„**Žádost**“ je žádost, kterou Žadatel a/nebo Stavebník požádal CETIN o vydání Vyjádření.

3. PLATNOST A ÚČINNOST VPOSEK

Tyto VPOSEK jsou platné a účinné Dnem odeslání Vyjádření na i) adresu elektronické pošty Stavebníka a/nebo Žadatele uvedenou v Žádosti nebo ii) adresu pro doručení prostřednictvím poštovní přepravy uvedenou Stavebníkem a/nebo Žadatelem v Žádosti.

4. OBECNÁ PRÁVA A POVINNOSTI STAVEBNÍKA A/NEBO ŽADATELE

- (i) Stavebník, Žadatel je výslovně srozuměn s tím, že SEK je veřejně prospěšným zařízením, byla zřízena ve veřejném zájmu a je chráněna Příslušnými požadavky.

- (ii) Stavebník, Žadatel nebo jím pověřená třetí osoba, je povinen při provádění Stavby nebo jiných prací, při odstraňování havárií a projektování staveb, řídit se Příslušnými požadavky, správnou praxí v oboru stavebnictví a technologickými postupy a je povinen učinit veškerá nezbytná opatření vyžadovaná Příslušnými požadavky k ochraně SEK před poškozením. Povinnosti dle tohoto odstavce má Stavebník rovněž ve vztahu k SEK, které se nachází mimo Zájmové území.
- (iii) Při zjištění jakéhokoli rozporu mezi údaji v Situačním výkresu, který je přílohou Vyjádření a skutečným stavem, je Stavebník a/nebo Žadatel povinen bez zbytečného odkladu, nejpozději Den následující po zjištění takové skutečnosti, zjištěný rozpor oznámit POS.
- (iv) Případné dodatečné požadavky na úpravu a přeložení SEK zajistí společnost CETIN v souladu s ustanovením § 104 odst. 17 Zákona o elektronických komunikacích.
- (v) Stavebník, Žadatel nebo jím pověřená třetí osoba, je povinen každé poškození či krádež SEK bezodkladně, nejpozději Den následující po zjištění takové skutečnosti, oznámit takovou skutečnost dohledovému centru společnosti CETIN na telefonní číslo +420 238 464 190.
- (vi) Bude-li Stavebník, Žadatel nebo jím pověřená třetí osoba na společnosti CETIN požadovat, aby se jako účastník správního řízení, pro jehož účely bylo toto Vyjádření vydáno, vzdala práva na odvolání proti rozhodnutí vydanému ve správním řízení, je oprávněn kontaktovat POS.

5. ROZHODNÉ PRÁVO

Vyjádření a VPOSEK se řídí českým právem, zejména Občanským zákoníkem, Zákonem o elektronických komunikacích a Stavebním zákonem. Veškeré spory z Vyjádření či VPOSEK vyplývající budou s konečnou platností řešeny u příslušného soudu České republiky.

6. PÍSEMNÝ STYK

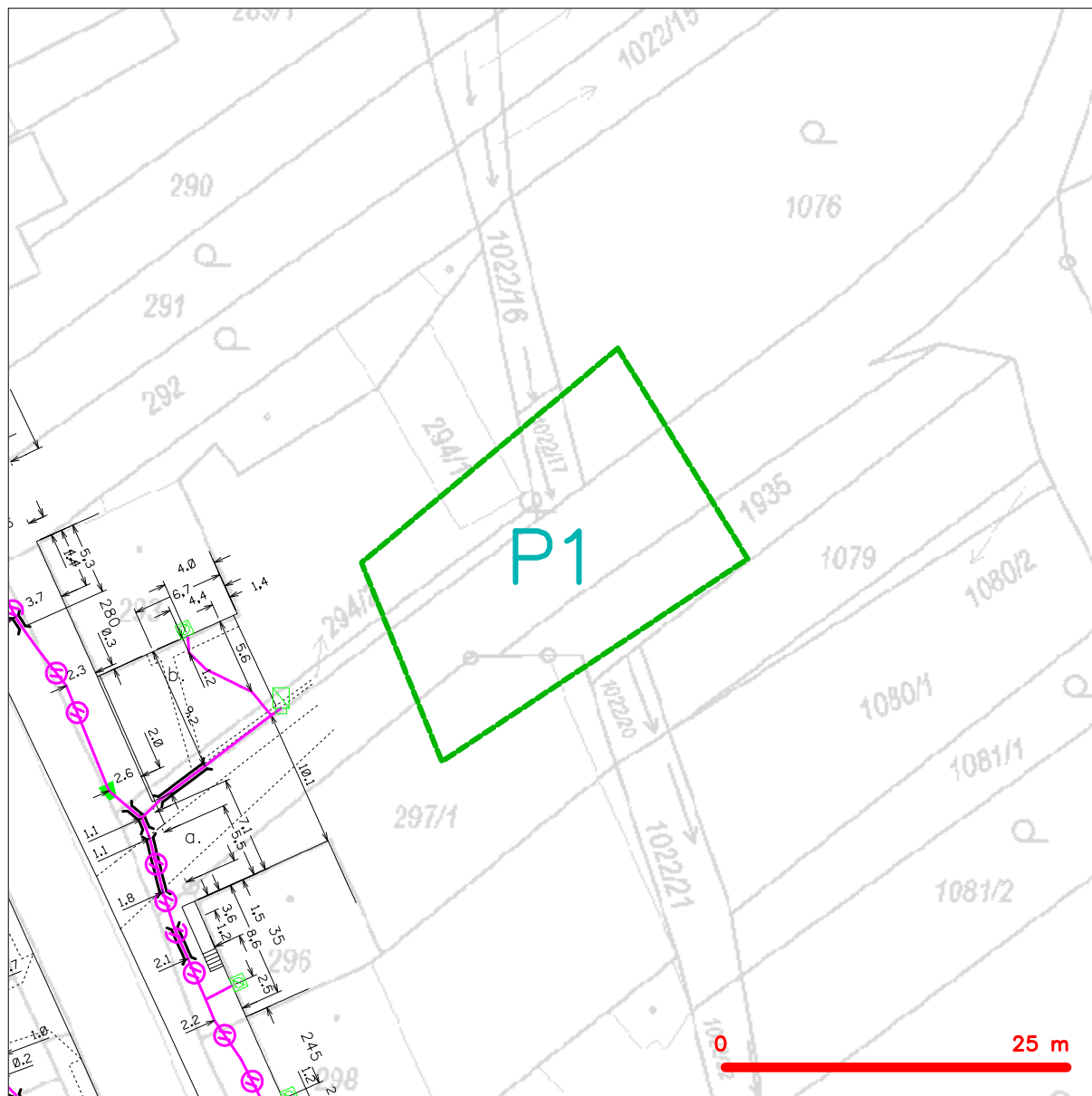
Písemným stykem či pojmem „písemně“ se pro účely Vyjádření a VPOSEK rozumí předání zpráv jedním z těchto způsobů:

- v listinné podobě;
- e-mailovou zprávou se zaručeným elektronickým podpisem dle zák. č. 227/2000 Sb., o elektronickém podpisu a o změně některých dalších zákonů (zákon o elektronickém podpisu), ve znění pozdějších předpisů;

7. ZÁVĚREČNÁ USTANOVENÍ

- (i) Stavebník, Žadatel nebo jím pověřená třetí osoba je počínaje Dnem převzetí Vyjádření povinen užít informace a data uvedená ve Vyjádření pouze a výhradně k účelu, pro který mu byla tato poskytnuta. Stavebník, Žadatel nebo jím pověřená třetí osoba není oprávněn informace a data rozmnožovat, rozšiřovat, pronajímat, půjčovat či jinak umožnit jejich užívání třetí osobou bez předchozího písemného souhlasu společnosti CETIN.
- (ii) Pro případ porušení kterékoliv z povinností Stavebníka, Žadatele nebo jím pověřené třetí osoby, založené Vyjádřením /nebo těmito VPOSEK je Stavebník, Žadatel či jím pověřená třetí osoba odpovědný za veškeré náklady a škody, které společnosti CETIN vzniknou porušením povinností Stavebníka, Žadatele nebo jím pověřené třetí osoby.

SITUAČNÍ VÝKRES - ZÁJMOVÉ ÚZEMÍ



LEGENDA

- hranice zájmového území k vyjádření
- NN přípojka, území s NN přípojkou CETIN
- zaměřený průběh metalického kabelu
- zaměřený průběh optického kabelu, HDPE trubky
- nebo souběh optického a metalického kabelu
- nezaměřený průběh metalického kabelu
- nadzemní síť cizí
- nezaměřený průběh optického kabelu, HDPE trubky
- nebo souběh optického a metalického kabelu
- radiové sítě, ochranné pásmo radiové sítě
- nadzemní síť
- neprovázané sítě
- podzemní síť cizí
- síť s NN
- kolektor, kabelovod



CETIN a.s., Českomoravská 2510/19, Libeň, 190 00 Praha 9, Czech Republic, www.cetin.cz
 zapsaná v Obchodním rejstříku Městského soudu v Praze, oddíl B, vložka 20623, IČ: 04084063, DIČ: CZ04084063

102

Ing. Karel Vašítek
Lideřovská 14
69661 Vnorovy

VÁŠ DOPIS ZNAČKY / ZE DNE

NAŠE ZNAČKA

2/TR/2022/20223704

VYŘIZUJE / LINKA



HODONÍN

16.09.2022

Kostelec-rekonstrukce propustku na toku Malšinka-p.č. 297/1, 1935, 2116, 1022/17

Investor: Obec Kostelec, Kostelec

Projektant: Ing. Karel Vašítek Vnorovy

Popis stavby: rekonstrukce propustku pod místní komunikací na toku Malšinka

Projektovaná stavba řeší rekonstrukci stávajícího propustku. Propustek je navržen jako pravoúhlého průřezu B×H=2,0×2,0 m, jeho celková délka je 8,5 m. Konstrukce propustku bude založena na podkladní desce z betonu tloušťky 0,15 m.

Propustek bude vybudován z prefabrikovaných rámových dílů 2,0/1,0 m délky 1,0 m a 0,5 m. Vtok a výtok z propustku bude opatřen betonovým čelem, které bude zavázáno do dna a svahů koryta. Tloušťka čela je 0,5 m, hloubka pod úrovní dna 0,8 m. Horní hrana bude upravena do římsy, převýšené nad úrovní komunikace 0,3-0,35 m. Čela propustku budou opatřena zábradlím výšky 0,8 m.

Koryto na vtok a výtoku bude opevněno dlažbou z lomového kamene tloušťky 250 mm, do lože z betonu. Délka opevnění je 4,44 m pod propustkem a 3,07 m nad propustkem, svahy budou opevněny až po hranu svahu. Dlažba nad i pod propustkem bude chráněna příčným bet. pasem tloušťky 0,5 m a hloubky 0,7 m.

Součástí stavby je přeložka dešťové kanalizace DN 500 v délce 6,0 m a přeložení dešťové vpusti.

Propustek bude křížit plánovanou vodovodní přípojkou pro sklepy.

Stanovisko k: Povolení stavby - Žádost o vydání společného povolení - ÚR+SP

Proti výše uvedené akci nemáme námitek.

V zájmovém území se nenachází žádná zařízení v majetku a provozování společnosti Vodovody a kanalizace Hodonín, a.s.

Upozorňujeme pouze, že akci je nutno zkoordinovat s navrhovaným odkanalizováním obce. Dále je nutno respektovat plánovanou vodovodní přípojkou pro sklepy.

Platnost tohoto stanoviska je omezena na 1 rok od data vystavení. Při jakékoliv změně je nutno si vyžádat nové stanovisko.

Společnost Vodovody a kanalizace Hodonín, a. s., se sídlem Purkyňova 2933/2, 695 11 Hodonín, IČO: 49454544, zapsaná v obchodním rejstříku vedeném Krajským soudem v Brně, oddíl B, vložka 1168 ke dni 01.01.1994, jako správce osobních údajů informuje subjekt údajů dle GDPR, že veškeré jeho osobní údaje o něm, případně jeho zástupci, budou zpracovávány pouze za účelem vyhotovení tohoto stanoviska.

Vodovody a kanalizace

Hodonín, a.s.

Purkyňova 2933/2

695 11 Hodonín



Referent VHR



naše značka
5002686031



datum
09.09.2022

Vašík Karel, Ing.
Lideřovská 14
69661 Vnorovy

Věc:

Kostelec, rekonstrukce propustku na toku Malšínska

K.ú. - p.č.: Kostelec u Kyjova

Stavebník: Obec Kostelec, Kostelec č.p. 260, 69651 Kostelec

Účel stanoviska: Povolení stavby - stavební režim (ÚR+SP)

GasNet, s.r.o., jako provozovatel distribuční soustavy (PDS) a technické infrastruktury, zastoupený GasNet Služby, s.r.o., vydává toto stanovisko:

V zájmovém území vyznačeném v příloze tohoto stanoviska, nejsou umístěna žádná provozovaná plynárenská zařízení a plynovodní přípojky ve vlastnictví nebo správě GasNet, s.r.o.. Mohou se zde nacházet plynárenská zařízení jiných vlastníků či správců, případně i dlouhodobě nefunkční/neprovozovaná plynárenská zařízení bez dostupných informací o jejich poloze a vlastnictví.

V rozsahu území vyznačeného v příloze souhlasíme s povolením stavby dle zákona 183/2006 Sb. ve znění pozdějších předpisů např. s vydáním územního rozhodnutí, zjednodušeným územním řízením, vydáním územního souhlasu, uzavřením veřejnoprávní smlouvy, ohlášením, stavebním povolením, veřejnoprávní smlouvou o provedení stavby nebo oznámením stavebního záměru s certifikátem autorizovaného inspektora.

V případě uzavření veřejnoprávní smlouvy nebude GasNet, s.r.o. ani GasNet Služby, s.r.o., jako zmocněnec GasNet, s.r.o., účastníkem územního ani stavebního řízení a nebudou uvedeni ve třetích osobách veřejnoprávní smlouvy.

Platí pouze pro území vyznačené v příloze tohoto stanoviska a to 24 měsíců ode dne jeho vydání.

Stanovisko bylo vygenerováno na základě vaší žádosti automaticky.

V případě dotčení pozemku v majetku společnosti GasNet, s.r.o. je třeba dále projednat smluvní vztah k tomuto pozemku. Kontakt na projednání naleznete na adrese www.gasnet.cz/cs/kontaktni-system/, činnost "Smluvní vztahy - pozemky a budovy plynárenských zařízení", případně na Zákaznické lince GasNet 555 90 10 10.

GasNet Služby, s.r.o.

Plynárenská 499/1 · Zábřovice · 602 00 Brno · T 555 90 10 10 · www.gasnet.cz

IČ: 27935311 · DIČ: CZ27935311

Zápis do obchodního rejstříku: Krajský soud v Brně, sp. zn. C 57165, dne 26. 7. 2007


Certificate of incorporation: Regional Court in Brno, ref. number C 57165, on 26th July 2007

Zákaznická linka GasNet 555 90 10 10, info@gasnet.cz, www.gasnet.cz

Za správnost a úplnost dokumentace předložené s žádostí včetně jejího souladu s platnými předpisy plně zodpovídá její zpracovatel. Stanovisko nenahrazuje případná další stanoviska k jiným částem stavby.

V případě další korespondence nebo jednání (např. změna stavby) uvádějte naši značku - 5002686031 a datum tohoto stanoviska. Kontakty jsou k dispozici na <https://www.gasnet.cz/cs/kontaktni-system/>.

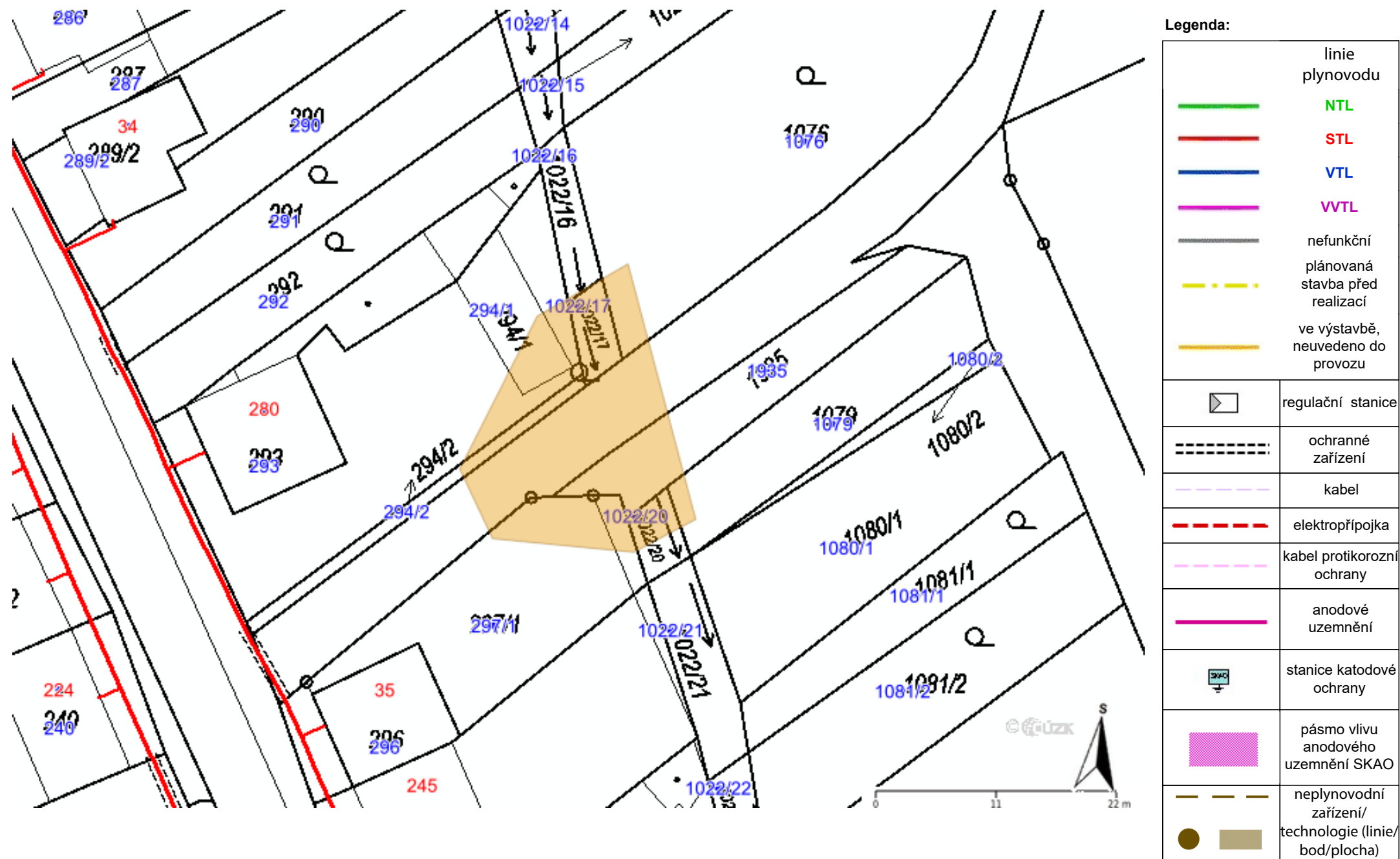


GasNet, s.r.o.
zastoupená společností GasNet Služby, s.r.o., IČ 27935311

Vedoucí zpracování externích požadavků
Odbor zpracování externích požadavků

Přílohy: Orientační zakres plynárenského zařízení

Příloha: Orientační zakres plynárenského zařízení. Tato příloha je nedílnou součástí stanoviska č. 5002686031 ze dne 09.09.2022.

Provozovatel DS: GasNet, s.r.o.; Stavebník: Obec Kostelec, Kostelec č.p. 260, 69651 Kostelec. K.ú.: Kostelec u Kyjova.





Masarykovo muzeum v Hodoníně, příspěvková organizace
Zámecké nám. 27/9, 695 01 Hodonín
IČ: 00 090 352, nejsme plátcí DPH, tel.: 518 353 149

Ing. Karel Vašítek
Lideřovská 14
696 61 Vnorovy

Šmerda

9. 9. 2022

Vyjádření k akci: „**Kostelec-rekonstrukce propustku na toku Malšinka**“

Vážený pane,

Masarykovo muzeum v Hodoníně, příspěvková organizace zastupuje Archeologický ústav AV ČR Brno při řízeních probíhajících podle Stavebního zákona (zákon č. 183/2006 Sb. v platném znění) a je oprávněno vydat vyjádření ke stavební akci na základě pověření č. 980/1 platné pro bývalý okres Hodonín. Dále je tato organizace oprávněná k provádění všech typů záchranných archeologických výzkumů v bývalém okrese Hodonín. Vyjádření se vydává pro územní a stavební řízení.

Masarykovo muzeum v Hodoníně, příspěvková organizace nemá k výše uvedené stavební akci připomínek, podmínkou je provedení záchranného archeologického výzkumu. Oznámení termínu stavebních prací je třeba učinit minimálně 30 dní předem Archeologickému ústavu nebo na níže uvedené kontaktní údaje.

Odůvodnění

Prostor budoucí stavby na katastru jmenované obce náleží do kategorie tzv. území s archeologickými nálezy I. kategorie. Stavební činnost v tomto prostoru se z hlediska státní památkové péče řídí ustanovením § 22 zákona č. 20/1987 Sb., ve znění pozdějších předpisů.

S pozdravem

Vyřizuje:



Masarykovo muzeum v Hodoníně
příspěvková organizace
Zámecké nám. 9, 695 01 Hodonín
IČO: 00090352, DIČ: CZ00090352
tel.: 518 353 149



OBEC KOSTELEČ
KOSTELEČ 260, 696 51 KOSTELEČ

Vaše zn.:
Ze dne:
Naše č.j.: Kost 628/2022
Vyřizuje: Ing. Vlasta Lochmanová
Telefon: 518 614 790
Místo: Kostelec
Datum: 9.9.2022
Počet stran: 1
Počet příloh: 0


Ing. Karel Vašík
Lideřovská 14
696 61 Vnorovy

Souhlas obce se stavbou „Kostelec, rekonstrukce propustku na toku Malšíinka“

Obec Kostelec souhlasí se stavbou „Kostelec, rekonstrukce propustku na toku Malšíinka“, která je ve veřejném zájmu obce.

S pozdravem

OBEC KOSTELEČ
696 51 Kostelec u Kyjova



Tel.: 518612138
518614790
724840530

e-mail: obec@obec-kostelec.cz
starosta@obec-kostelec.cz
matrika@obec-kostelec.cz

Bankovní spojení: KB Kyjov, č.účtu 9322671/0100
IČ: 00285005
dat.schránka: eydbdiz